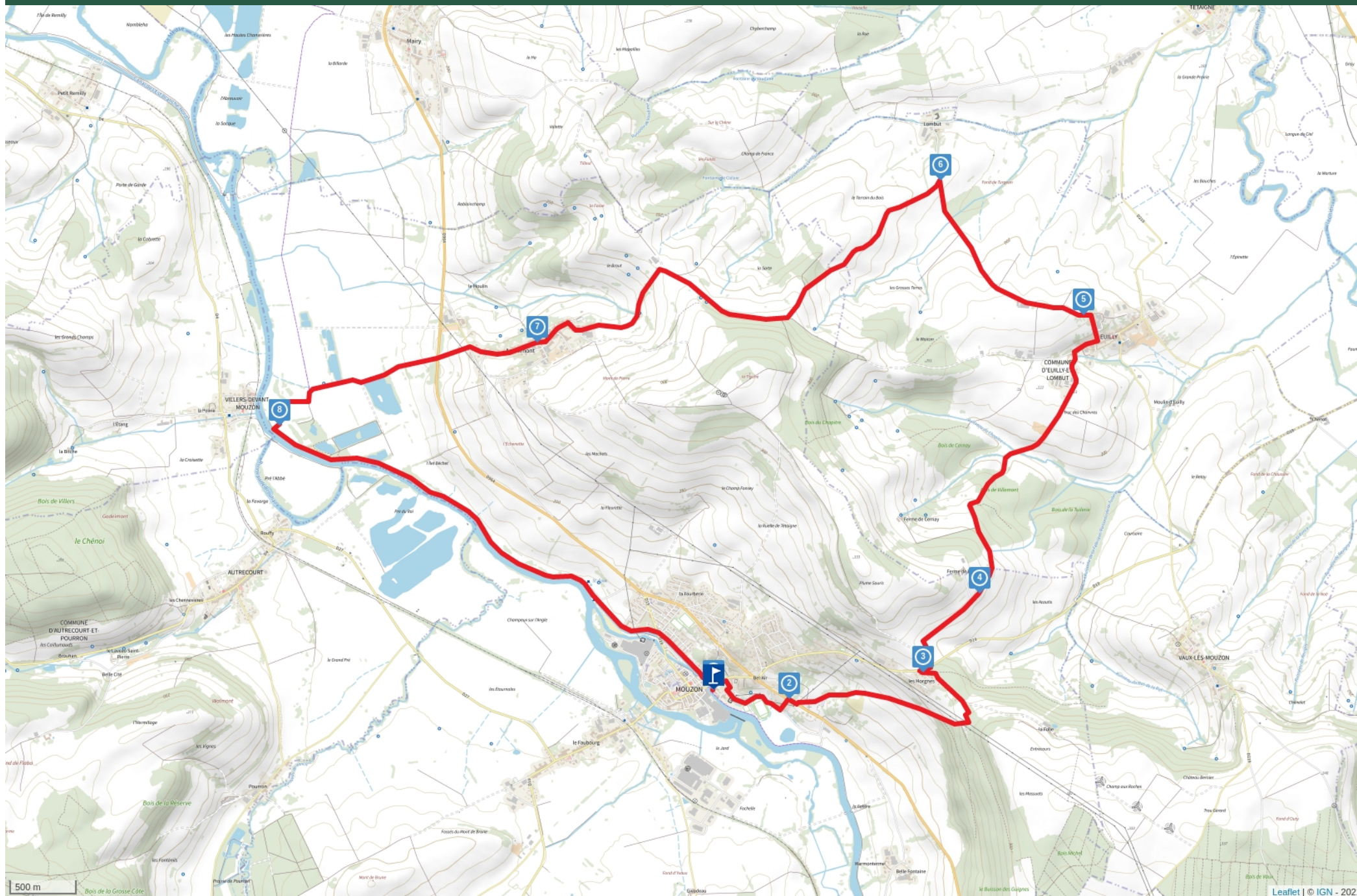


# MON BEAU ROYAUME



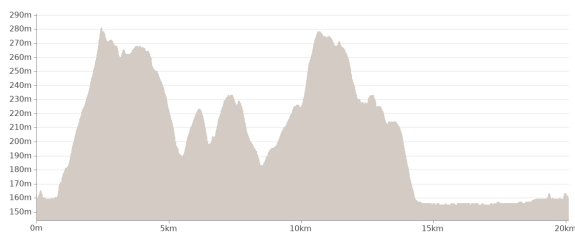
Cet itinéraire ne répond pas à tous les critères de validation de la FFRandonnée. La fiabilité des informations contenues dans les textes, cartes ou photos de cet itinéraire n'est pas certaine. [www.ffrandonnee.fr](http://www.ffrandonnee.fr)



Mise à jour le 03/11/22 par FFRandonnée Ardennes et généré par [www.ffrandonnee.fr](http://www.ffrandonnee.fr)



# Mon beau royaume



Départ : Rue des Tanneurs - 08210 MOUZON

 18.25 km

 5h30

 maxi 281 m

 mini 154 m

Difficile 

 262 m

 -263 m

Proposé par :

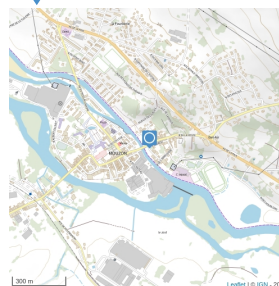
**FFRandonnée Ardennes**

"Ce PDF a été généré par la FFRandonnée, association regroupant divers clubs permettant l'accès aux randonneurs à des sentiers balisés"



1

**Rue Guibou - 08210 MOUZON - Altitude : 161m**

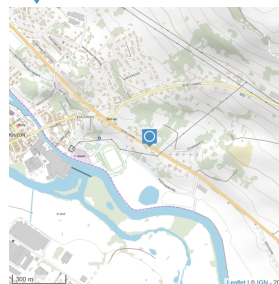


## Depuis le parking

Depuis la rue des Tanneurs située en contrebas du pont du canal, monter la rue Guibou jusqu'à la rue Saint Denis (proximité de la Porte de Bourgogne)  
Partir deux fois à droite  
Au croisement avec la rue de la Tour Saint Jérôme, bifurquer à gauche, passer à proximité du Centre Aquatique des Portes du Luxembourg puis du stade de football.  
A son extrémité emprunter une rue à gauche pour atteindre la RD 964.

2

**Avenue de la Paix - 08210 MOUZON - Altitude : 169m**

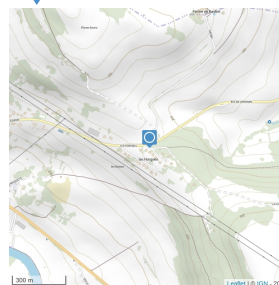


## La D964

Tourner à droite puis bifurquer à gauche sur la route du cimetière. Monter en restant toujours à gauche jusqu'à l'entrée du quartier des Horgues.

3

**Les Horgnes - 08210 MOUZON - Altitude : 264m**



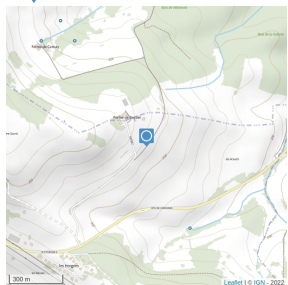
## Le quartier des Hogues

Gagner la RD 19. Partir à droite sur la route pour reprendre, 80 m plus loin, une petite route à gauche.  
Cet endroit est dangereux, faire preuve de prudence. Prendre à droite en direction de l'entrée de la ferme de Bay belle.



4

08210 MOUZON - Altitude : 263m

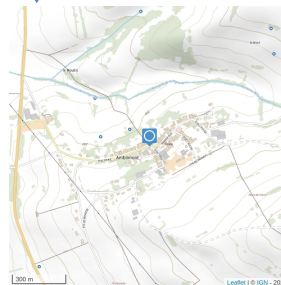


### Tout droit!

Poursuivre en face. Le chemin entre en forêt puis rejoindre les prairies et les champs avant d'entrer dans Euilly. Partir à droite puis à gauche pour monter vers l'église.

7

Ruelle de la Goutelle - 08210 MOUZON - Altitude : 216m



### La descente

Poursuivre la descente, traverser avec prudence la RD et déboucher sur la voie verte Givet Mouzon.

5

Route de Lombut - 08210 LOMBUT - Altitude : 223m

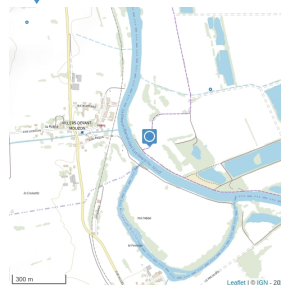


### À l'église

Poursuivre sur la petite route goudronnée, délaissier deux chemins agricoles qui partent à gauche, franchir un petit vallon et atteindre une nouvelle intersection.

8

08210 MOUZON - Altitude : 154m



### À gauche toute!

Emprunter à gauche la voie verte jusqu'à l'écluse de Mouzon et longer le canal pour retrouver le point de départ.

6

08210 LOMBUT - Altitude : 190m



### À l'intersection

Monter à gauche jusqu'à un grand chemin transversal. Tourner à droite, marcher à plat jusqu'à une ferme puis descendre à gauche jusqu'à Amblimont.